




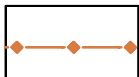
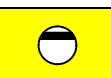
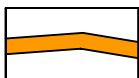
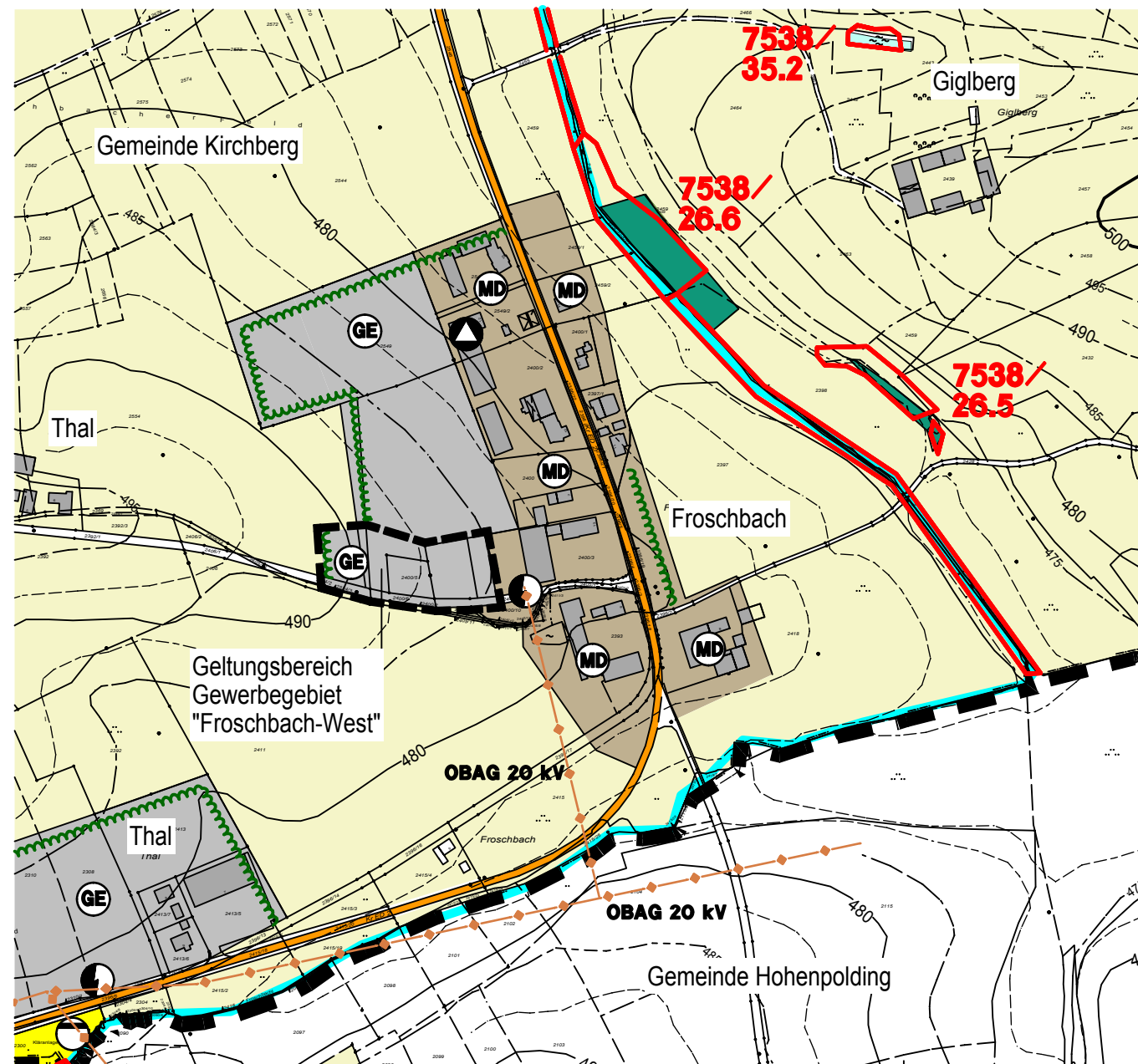


Ausschnitt: Rechtskräftiger Flächennutzungsplan M = 1 : 5.000

Zeichenerklärung






	Dorfgebiete nach § 5 BauNVO		Ortsrandeingrünung
	Gewerbegebiete nach § 8 BauNVO		Biotop mit Karten-Nr. und Biotop-Nr. gemäß Biotopkartierung
	Flächen für die Landwirtschaft		Flächen für Maßnahmen zum Schutz, zur Pflege und zur Entwicklung von Natur und Landschaft, Ausgleichsflächen
	Flächen für Wald		Hochspannungsfreileitung
	Fläche für Abwasserbeseitigung		Überörtliche und örtliche Hauptverkehrsstraßen;
	Elektrizität, / Abfall		Wasserflächen, Wasserlauf



Flächennutzungsplan - 4. Änderung M = 1 : 5.000

Zeichenerklärung

Art der baulichen Nutzung (§ 5 Abs. 2 Nr. 1 BauGB)

	Gewerbegebiete nach § 8 BauNVO		Flächen für Maßnahmen zum Schutz, zur Pflege und zur Entwicklung von Natur und Landschaft, Ausgleichsflächen
	Ortsrandeingrünung		Grenze des räumlichen Geltungsbereiches des Deckblattes
	Gemeindegrenze		

Gemeinde Kirchberg - LKR. Erding Flächennutzungsplan - 4. Änderung

"Gewerbegebiet Froschbach-West, Kirchberg"

Der Beschluss zur 4. Änderung des rechtskräftigen Flächennutzungsplanes wurde vom Gemeinderat am 24.03.2010 gefasst und am 30.04.2010 ortsüblich bekannt gegeben (§ 2 Abs. 1 BauGB).

Die frühzeitige Bürgerbeteiligung zur 4. Änderung des Flächennutzungsplanes - Vorentwurf in der Fassung vom 19.05.2010 hat in der Zeit vom 16.08.2010 bis 14.09.2010 stattgefunden. (§ 3 Abs. 1 BauGB).

Die frühzeitige Beteiligung der Träger öffentlicher Belange zur 4. Änderung des Flächennutzungsplanes - Vorentwurf in der Fassung vom 19.05.2010 hat in der Zeit vom 16.08.2010 bis 14.09.2010 stattgefunden. (§ 4 Abs. 1 BauGB).

Die öffentliche Auslegung des vom Gemeinderat am 15.12.2010 gebilligten Entwurfs der 4. Änderung des Flächennutzungsplanes in der Fassung vom 15.12.2010 hat in der Zeit vom 18.01.2011 bis 22.02.2011 stattgefunden. (§ 3 Abs. 2 BauGB).

Das Landratsamt Erding hat die 4. Änderung des Flächennutzungsplanes - in der Fassung vom 06.04.2011 mit Bescheid vom 04.05.2011 Az 41-2 genehmigt. (§ 6 BauGB)

Die ortsübliche Bekanntmachung der Genehmigung erfolgte am 27.05.2011 mit der Bekanntmachung wird die 4. Änderung des Flächennutzungsplanes in der Fassung vom 06.04.2011 wirksam. (§ 6 Abs. 5 BauGB).

Kirchberg, den 06.04.2011 2. Bürgermeister Paul Sedlmaier

Proj.-Plan-Nr. 21011-510-00
Maßstab 1:5000
Bearb./gez. WE/HK
Datum 19.05.2010 (VE)
15.12.2010 (E)
06.04.2011

Entwicklung und Gestaltung von Landschaft

Neustadt 452
84028 Landshut
Tel. 0871-92393-0
Fax 0871-92393-18

E G L

Kirchberg, den 06.04.2011